

WISPO User Manual

Dieses Manual soll eine umfassende Erklärung aller Funktionen und Möglichkeiten in der Datennetwork Applikation WISPO geben. In der Rubrik WISPO News werden die neusten Funktionen im Wispo vorgestellt.

Inhaltsverzeichnis

1	WISPO News 2023/2024	3
2	Basisdaten und Kartenpreise	3
2.1	Basisdaten:	3
2.1.1	Wintersportgebiet/Transportanlagen	3
2.1.2	Pisten Alpin.....	5
2.1.3	Funparks / Snowboard	5
2.1.4	Langlauf / Skating	6
2.1.5	Winterwandern / Scheeschuhtrails	6
2.1.6	Schlitteln.....	6
2.1.7	Familien / Kinder Winter	6
2.1.8	Weitere Angebote / Informationen Winter	6
2.1.9	Beschreibung.....	7
2.2	Kartenpreise	8
2.2.1	Altersbereiche	8
2.2.2	Loipenpass.....	8
2.2.3	Diverses	9
2.2.4	Reduktion auf Skipässe für Familien	9
2.2.5	Dynamische Preise	9
2.3	Beschreibung Kartenpreise	10
2.4	Familienfreundliche Skipass-Angebote.....	10
3	Webcams.....	10
4	Bilder, Pistenplänen und Logos.....	11
5	Pflege der verschiedenen Berichte.....	11
5.1	Schneebericht	12
5.2	Anlagen-Bericht	12
5.3	Pisten-Bericht	13
5.4	Langlauf-Bericht.....	14
5.5	Snowpark-Bericht.....	15
5.6	Winterwander-Bericht.....	15
5.7	Schlittel-Bericht.....	15
5.8	Berichte über APG Infosnow oder SISAG aktualisieren.....	16
5.8.1	Aktivierung Importschnittstelle	16

5.8.2	Falsche Daten im Wintersportbericht trotz Schnittstelle	16
6	<i>Snowparks</i>	17
6.1	MySwitzerland Snowpark Seite erstellen	17
6.1.1	Bilder einer Snowpark Seite	17
6.1.2	Text einer Snowpark Seite	18
6.1.3	Wo werden die Snowparkseiten erstellt?	18
6.2	Snowparks im WISPO	19
6.2.1	Erfassen des Snowpark Status	19
7	<i>Schweiz Mobil Integration</i>	20
7.1	Manuelle Aktualisierung der Routen Zustände	20
7.2	Schweiz Mobil Route wird nicht im Bericht angezeigt	21
8	<i>Detaillierte Informationen zu jedem Bericht</i>	21
9	<i>WISPO Daten-Export</i>	22

1 WISPO News 2023/2024

Für die Saison 2023/2024 wurden die folgenden Anpassungen in der WISPO Applikation gemacht:

Nach den neuesten Entwicklungen hinsichtlich der Bereitstellung von Detaildaten gibt es auch für die bevorstehende Saison 2023/2024 spannende Neuigkeiten in Bezug auf diese Detaildaten. Schweiz Tourismus hat sich entschlossen, für die Saison 2023/2024 die Entscheidung über die Weitergabe von Detaildaten an Exportpartner den einzelnen Stationen zu überlassen. Konkret bedeutet dies, dass bei der Anmeldung nunmehr ein Kontrollkästchen aktiviert werden kann, um die Weitergabe der Detaildaten zu ermöglichen (z.B. an 20min.ch, Bergfex, SchweizMobil etc.). Falls diese Option abgelehnt wird, werden Exportpartner diese Informationen nicht erhalten.

Darüber hinaus ist Schweiz Tourismus erfreut, mitteilen zu können, dass es auch in diesem Jahr keine Erhöhung der Gebühren für die Stationen geben wird. Trotz anhaltender Kostensteigerungen konnten die Preise bereits seit über einem Jahrzehnt stabil gehalten werden. Wir setzen alles daran, diesen positiven Trend auch in Zukunft fortzusetzen. Es wurde zudem entschieden, dass auch die Kommunikation der SchweizMobil-Routen weiterhin ohne Zusatzkosten erfolgt.

2 Basisdaten und Kartenpreise

Diese beiden Rubriken sollen immer vor der Saison kontrolliert und wenn nötig angepasst werden. In den Basisdaten werden, wie der Name schon sagt, Basisinformationen zu einer WISPO Station eingegeben. Das sind beispielsweise Anzahl Anlagen, Anzahl Pistenkilometer, Saisondaten etc. Zudem kann der Beschreibungstext der WISPO Station erfasst und angepasst werden.

Achtung: Wenn Sie die Daten über die neue Importschnittstelle anliefern, werden diese Daten durch den Import abgefüllt. Vergewissern Sie sich bei Ihrem Importpartner ab wann über die neue Importschnittstelle geliefert wird.

2.1 Basisdaten:

Die Basisdaten sind in die folgenden neun Punkte unterteilt. Diese Daten müssen nur ausgefüllt werden, wenn noch nicht über die neue Importschnittstelle angeliefert wird.

2.1.1 Wintersportgebiet/Transportanlagen

Hier sollen möglichst alle Punkte ausgefüllt werden. Am wichtigsten sind jedoch die Saison Daten. Hier soll im Herbst der geplante Saisonstart gesetzt werden. Das heisst, das Datum, an dem eine Station bei guten Bedingungen bereit ist, die Saison zu starten.

- Sollte der effektive Start aufgrund der Wettersituation früher eintreffen als geplant, muss das hier angepasst werden.
- Falls beim geplanten Datum noch nicht geöffnet werden kann, wird das dann über den Anlagen- und Pistenstatus «geschlossen» angegeben.

Wichtig ist auch die Anzahl der Anlagen, anhand dieser Angabe wird dann auch die maximale Anzahl Bahnen im WISPO abgeleitet. Beispiel: wenn heute steht, 5/10 Anlagen offen, dann ist die Zahl 10 die Summe aller Bahnen und Lifte in den Basisdaten.

FantaSki - Basisdaten	
Erstellt: 29.10.2012 07:28 / Bearbeitet: 16.11.2020 12:34	
Wintersportgebiet / Transportanlagen im Winter	
Name des Wintersportgebietes	FantaSki
Haltestelle Talstation	Zürich HB
Bergbahn-Telefon	+41442672670
Höhenlage Pistengebiet von	400 m.ü.M
Höhenlage Pistengebiet bis	860 m.ü.M
Schneesportschule (Tel.)	+41442672650
Datum Saisonbeginn, definitiv (TT.MM.JJJJ)	26.11.2020
Datum Saisonende, definitiv (TT.MM.JJJJ)	29.04.2021
Anlagen lokal - total	8
Höchster Punkt der Transportanlagen im Winter	860 m.ü.M
Luftseilbahnen-Anzahl	3
Schneeförderband-Anzahl	1
Zahradbahnen-Anzahl	0
Standseilbahnen-Anzahl	0
Gondelbahnen-Anzahl	2
Sessellifte-Anzahl	2
Skilifte-/Schlepplifte-Anzahl	1
Babylifte-Anzahl	0
Pisten Alpen	

2.1.2 Pisten Alpin

Unter «Pisten Alpin» sollen die Pistenkilometer der verschiedenen Pisten im Skigebiet eingetragen werden. Zudem soll die Nummer des Schneetelefon sowie die Messmethode und die Höhenlage der Messfelder ausgegeben werden.

Pisten Alpin	
Schnee-Telefon	+41918742170
Messmethode *	SLF-Daten
Name Messpunkt/Messfeld im Ort/Dorf	Olivone
Messpunkt Pistengebiet Gipfel/Oben	2000 m.ü.M
Name Ort Messpunkt/Messfeld Gipfel/Oben	Matterhorn
Anzahl Pisten lokal	21
Pisten lokal	145 km markiert
Abfahrtspisten im örtlichen Skigebiet maschinell beschneit	40 km
Pisten mit Nachtbeleuchtung	20 km
Anzahl Talabfahrten	3
Schwierigkeitsgrad leicht	40 %
Schwierigkeitsgrad mittel	40 %
Schwierigkeitsgrad schwer	15 %
Schwierigkeitsgrad Experten	5 %
Fläche Pistengebiet alpin	43,59 km ²
Carving-Piste	20 km abgespermt und markiert
Tiefschnee Piste (Freeride)	15 km kontrolliert und markiert
Telemark-Piste	15 km abgespermt und markiert
Buckel-Pisten	10 km markiert
Snow-/Boardercross-Piste	5 km markiert
Slow-Speed-Piste (max. 30km/h / BFU zertifiziert)	0 km
Rennstrecke mit automatischer Zeitmessung	<input checked="" type="checkbox"/>
Anzahl Rennstrecken mit automatischer Zeitmessung	2

> Funparks / Snowboard

2.1.3 Funparks / Snowboard

Bei «Funparks / Snowboard» soll die Anzahl aller Snowparks sowie weitere aus Schnee gebaute Anlagen und deren Höhenlage eingetragen werden. Was hier eingetragen ist, erscheint dann auch im Snowpark-Bericht.

Pisten Alpin	
Funparks / Snowboard	
Snowpark - Anzahl	2
AirBoard-Pisten - Anzahl	0
Maschinelle Beschneigung für Snowboardpark	<input checked="" type="checkbox"/>
Halfpipes - Anzahl	1
Tiefster Snowboardpark	500 m.ü.M
Höchster Snowboardpark	850 m.ü.M
Nachtbeleuchtung Snowboardpark	<input checked="" type="checkbox"/>
Lift für Snowboardpark	<input checked="" type="checkbox"/>
Snowboard-Telefon	+41442672670
Snowcross - Anzahl	0

> Langlauf / Skating

2.1.4 Langlauf / Skating

Bei Langlauf soll Anzahl der Gesamtkilometer sowie die Höhenlage des Loipennetzes eingetragen werden.

Langlauf / Skating		
Langlauf-Telefon	+41445124999	
Höhenlage Loipen-Netz von	500	m.ü.M
Höhenlage Loipen-Netz bis	800	m.ü.M
Langlaufloipen klassisch	15	km lokal
Skatingpisten lokal	15	km
Langlaufloipe mit Nachtbeleuchtung	0	km lokal
Handloipe lokal	0	km markiert

2.1.5 Winterwandern / Scheeschuhtrails

Auch hier kann die Anzahl Gesamtkilometer sowie die Höhenlage des Starts eingetragen werden.

Winterwandern / Scheeschuhtrails		
Winterwanderwege lokal/subregional	32	km markiert
Winterwandern ab	400	m.ü.M
Scheeschuh-Trails	2	km markiert

2.1.6 Schlitteln

Bei «Schlitteln» soll die Länge der Schlittelpisten sowie die Höhendifferenz angegeben werden. Achtung: In Meter und nicht Kilometer wie bei den anderen Berichten.

Schlitteln		
Schlittel-Telefon	+41442672670	
Schlittelanlagen - Anzahl Anlagen	1	
Schlittelpisten total Länge	1800	m
Schlittelanlagen total Höhendifferenz	250	m
Schlitteln Nachtbeleuchtung Länge	0	m
Maschinelle Beschneidung auf Schlittelanlage	<input type="checkbox"/>	
Öffentl. Transport zu Schlittel-Start	<input checked="" type="checkbox"/>	
Schlittelmiete möglich	<input checked="" type="checkbox"/>	

2.1.7 Familien / Kinder Winter

Falls es einen präparierten Kinder-Schneepark gibt, bitte Check-Box anhaken.

Familien / Kinder Winter	
Kinder-Schneepark unterhalten	<input type="checkbox"/>

2.1.8 Weitere Angebote / Informationen Winter

Falls es Devalkart- oder Snowkartpisten bei Ihnen im Wintersport Gebiet gibt, bitte ankreuzen.


2.1.9 Beschreibung

Zu guter Letzt kann unter Beschreibung noch ein schöner ansprechender Text zur Wintersport Station erfasst werden. Dieser wird dann auf snow.myswitzerland.com direkt unterhalb der Bilder ausgegeben. Denken Sie daran, in den Sprachen, in denen hier kein Text steht, erscheint auch nichts.

Beschreibungen	
Deutsch 1000 Zeichen übrig	
Französisch 998 Zeichen übrig	fr
Italienisch 998 Zeichen übrig	it
Englisch 998 Zeichen übrig	en
Spanisch 998 Zeichen übrig	es
Holländisch 998 Zeichen übrig	nl
Arabisch 998 Zeichen übrig	ar
Chinesisch (zh) 998 Zeichen übrig	zh
Chinesisch (zo) 998 Zeichen übrig	zo
Russisch 998 Zeichen übrig	ru

Schneebericht Saas-Fee

< Zur Übersicht Saas-Fee, Wallis



Wetterprognose heute

☁ 5°
leicht bewölkt

Schneebericht

❄ 95 cm
0 cm im Ort
pulver

Anlagen

7/22
offen

Letzte Aktualisierung: 16.11.2020, 15:58

Jetzt Skiticket kaufen und Zeit spare...?



Für alle Informationen sind die lokalen Meldestellen verantwortlich. Die Wetterdaten werden von SRF Meteo zur Verfügung gestellt.

Wintersport-Newsletter

Jetzt abonnieren

Das Winterskigebiet von Saas-Fee bildet mit 22 Transportanlagen und 100 km präparierten Pisten das Herz der gesamten Skiregion. Neben Saas-Fee befindet sich in der nahe gelegenen Region Kreuzboden-Hochsaas oberhalb von Saas-Grund ein weiteres Skigebiet. Für Nicht-Alpinskifahrer stehen 20km Winterwanderwege und eine 8 km lange Langlaufloipe bereit. Verschiedene Schlittelwege, wie die 11km lange Schlittelbahn von Kreuzboden nach Saas-Grund, bieten Abwechslung zum Skisport.

2.2 Kartenpreise

Die Kartenpreise sollen immer zu Beginn der Saison kontrolliert werden! So kann man Diskussionen mit Gästen an der Kasse minimieren, die im WISPO einen anderen Preis gesehen haben wie den, der dann an der Kasse verlangt wird.

2.2.1 Altersbereiche

Wichtig ist auch die Legende zu den Altersbereichen. Da diese Bereiche nicht an allen Stationen dieselben sind, ist dies eine nützliche Information für die Skiferienplanung.

Altersbereiche

Kinder	6-15 Jahre
Jugendliche	16-25 Jahre
Erwachsene	26-65 Jahre
Senioren	ab 65 Jahre

2.2.2 Loipenpass

Bei den Loipenpassen können die verschiedenen Loipenticketpreise erfasst werden.

Jahreskarte	
Kinder	CHF
Jugendliche	CHF
Erwachsene	CHF
Senioren	CHF
Loipenpass	
Tagespass	CHF
Saisonpass Regional	CHF
Loipenpass Schweiz	CHF

2.2.3 Diverses

Unter «Diverses» können vergünstigte Familienskipässe, Stundenkarten, dynamische Preise sowie der Link zur Preistabelle hinterlegt werden.

Diverses	
Reduktion auf Skipässe für Familien	<input checked="" type="checkbox"/>
Stundenkarten	<input type="checkbox"/>
Dynamische Preise	<input type="checkbox"/>
Link für eigene Preistabelle	http://www.xyz.ch
Bike-Transport	

2.2.4 Reduktion auf Skipässe für Familien

Wenn die Checkbox Reduktion auf Skipässe für Familien angekreuzt wird, sollten auch unten in der Rubrik «Familienfreundliche Skipass-Angebote» diese Reduktionen kurz beschrieben werden.

Familienfreundliche Skipass-Angebote	
Deutsch	Familien Bonus: Das vierte und jedes weitere Kind fährt für CHF 5.00 pro Tag (gleiche Dauer wie die Mehrtageskarten der Familie; ab 4 Tagen)

Denken Sie daran, diese Informationen erscheinen nur in den Sprachen, in denen Sie erfasst wurden. Sie werden auf <https://snow.myswitzerland.com/schneebericht/familienfreundlich/> publiziert. Versuchen Sie sich kurz zu fassen, da es sonst nicht übersichtlich aussieht.


2.2.5 Dynamische Preise

Sollten Sie dynamische Preise anbieten, ist es wichtig, beim Tageskartenpreis den tiefst möglichen Preis anzugeben und unbedingt die Preisliste zu verlinken. Dies wird dann auf <https://snow.myswitzerland.com> auch so ausgegeben.

Tageskarte	
Kinder	Bei dynamischen Preisen der tiefste erhältliche Preis in der Saison.
Jugendliche	50.00 CHF
Erwachsene	60.00 CHF
Senioren	45.00 CHF

Tageskarten (Dynamische

Tiefstmöglicher Preis der aktuellen Saison. Für die aktuellen Preise bitte den Ticketshop button klicken.

Erwachsene:	ab 30.- CHF 
Jugendliche:	ab 17.- CHF
Kinder:	ab 14.- CHF
Senioren	ab 30.- CHF

Für den Ticketshop arbeiten wir seit dieser Saison wieder mit Ticketcorner zusammen. Dadurch können dynamische Preise live wiedergeben werden und somit kann sich der Gast über den Ticketshop am besten über die aktuellen Preise informieren.


2.3 Beschreibung Kartenpreise

Im Feld «Beschreibung Kartenpreise» können Sie wichtige Informationen im Zusammenhang mit Tickets erwähnen.

▼ Beschreibungen

Deutsch
888 Zeichen übrig

[Covid-19 Info](#)
Bereits gekaufte Tickets werden im Falle eines erneuten Lock-Downs vollumfänglich zurückerstattet

 Covid-19 Info Bereits gekaufte Tickets werden im Falle eines erneuten Lock-Downs vollumfänglich zurückerstattet

2.4 Familienfreundliche Skipass-Angebote

Wie schon unter Punkt 1.2.3 erwähnt, können hier die Familien Skipass-Angebote erwähnt werden, welche dann auf der Übersichtsseite beim Anklicken der Check-Box «Familienfreundliche Skipass-Angebote» angezeigt werden.

<https://snow.myswitzerland.com/schneebericht/familienfreundlich/>

- Nur aktualisierte Wintersportorte
- Familienfreundliche Skipass-Angebote
- Saisondaten

3 Webcams

Statische Webcams müssen über windy.com hochgeladen werden, damit wir diese einbinden können. Sobald der Link der Webcam vorhanden ist, können Sie uns diesen an wispo@switzerland.com schicken und wir hinterlegen die Webcam.

Neu können auch webcams vom Typ Roundshot Webcam im WISPO integriert werden. Senden sie uns dazu einfach den Link ihrer Roundshot Webcam.

4 Bilder, Pistenplänen und Logos

Bilder, Logos und Pistenpläne können nicht selber ausgetauscht werden. Sollte also Ihr snow.myswitzerland.com Auftritt veraltet sein, können Sie drei Bilder plus Logo und Pistenplan im folgenden Format an wispo@switzerland.com senden.

- 1440px x 960px Querformat

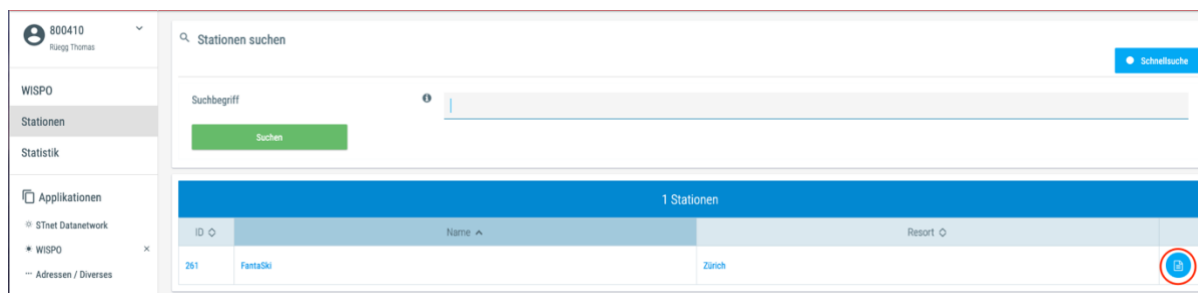
Wir werden die Anpassungen für Sie machen. **Mit dem Senden der Bilder erteilen Sie uns auch das Recht die Bilder auf snow.myswitzerland.com sowie in der Swiss Snow App zu verwenden. Jegliche Bildrechtsklagen werden an die Stationen weitergeleitet.**

5 Pflege der verschiedenen Berichte

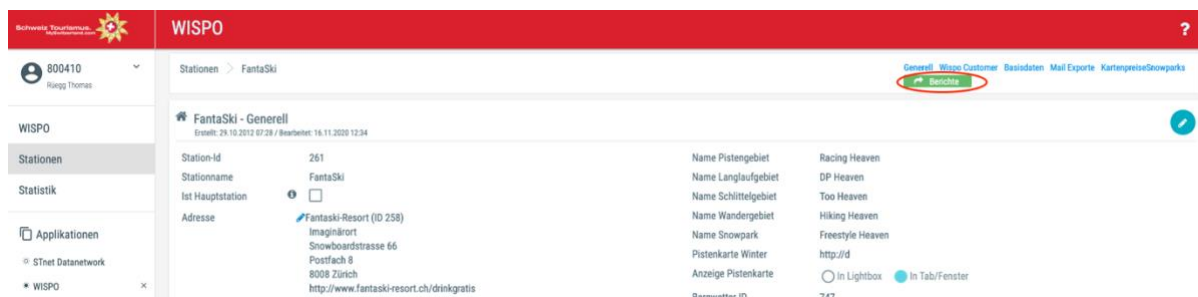
Die verschiedenen Berichte werden im Datannetwork in der betroffenen Station unter Berichten gepflegt. Zu den Berichten gelangt man einerseits direkt, indem man bei einer Station in der Übersicht auf der rechten Seite den Knopf mit dem Datenblatt klickt.

Wenn Sie die Daten über eine Schnittstelle anliefern können sie dieses Kapitel ignorieren!

Wichtig! Bei allen Berichten ist darauf zu achten, dass Ende Saison der Status «Saisonschluss» bei den Zuständen eingetragen wird!



Wenn man bereits auf einer Station ist, über den grünen Knopf oben rechts im Menu.



Welche Berichte in einer Station angezeigt werden ist abhängig von der Anmeldung, welche jeweils im Herbst verschickt wird. Die Bedingungen der verschiedenen Berichte können unter MySwitzerland.com/meldebestimmungen-wispo nachgelesen werden.

5.1 Schneebericht

Im Schneebericht soll die Schneehöhe im Skigebiet sowie die Schneehöhe im Ort insgesamt und auch die Angabe zu Neuschnee gemacht werden. In letzterem Fall ist natürlich auch das Datum des letzten Schneefalls massgebend. Die Felder «Neuschnee» sollen deshalb spätestens nach 24 Stunden ohne Schneefall wieder auf «Null» zurückgesetzt werden. Zudem ist auch der Schneezustand wichtig. Unter zusätzliche Bemerkungen können die Zustände auch noch spezifiziert werden. Diese werden dann beim Aufklappen des Schneeberichts auf snow.myswitzerland.com ausgegeben.

Schneefall			
Neuschnee im Ort auf 408 m ü. M.	10 cm	Schneehöhe im Ort auf 408 m ü. M.	30 cm
Neuschnee im Pistengebiet (oben) auf 2000 m ü. M.	20 cm	Schneehöhe Pistengebiet (oben) auf 2000 m ü. M.	100 cm
Letzter Schneefall im Ort auf 408 m ü. M.	23.11.2020	Schneezustand (hauptsächlich)	<input type="text" value="pulver"/>
Letzter Schneefall im Pistengebiet auf 2000 m ü. M.	23.11.2020	Schneezustand (teilweise)	<input type="text" value="pulver"/>

Zusätzliche Bemerkung

Deutsch

5.2 Anlagen-Bericht

Im Anlagenbericht können alle offenen Anlagen sowie die Öffnungszeiten der Anlagen erfasst werden. Die Gesamtzahl der Anlagen ist die Summe der einzelnen Lifte, welche in den Basisdaten eingetragen wurde. Sollte sich daran etwas ändern bitte in den Basisdaten eintragen. Unter «Zusätzliche Bemerkungen» können noch spezielle Hinweise zu den Bahnen erfasst werden. Diese werden dann beim Aufklappen des Pisten-Berichts auf snow.myswitzerland.com ausgegeben

FantaSki - Anlagen-Bericht

Anlagen

Anlagen (offen / total)	2 / 8
Betrieb Anlagen Hauptpistengebiet von	08:30
Betrieb Anlagen Hauptpistengebiet bis	16:15

Zusätzliche Bemerkung

Deutsch

Pisten (heute offen/total) ●	Anlagen (heute offen/total) ●	Pistenzustand
k.A.	3/77	keine Meldung
Talabfahrt bis Höhe m ü. M	-	
Zustand Talabfahrten	keine Meldung	
Fläche Pistengebiet	0.23 km ²	
Anzahl Pisten lokal	6	
Pisten mit Pistenpass (Destination)	56 km	
Anlagen Destination	6	
Nachtbeleuchtung heute bis	-	
Nachtbeleuchtung Länge	-	
Bemerkungen des Stationsbetreibers:		
Piste: SKDailyRemarks Deutsch		
Anlagen: Aufgrund des Covid-19 Schutzkonzepts muss auf allen Anlagen sowie beim anstehen eine Gesichtsmaske getragen werden.		

5.3 Pisten-Bericht

Beim Pisten-Bericht ist es dasselbe, wie beim Anlagen-Bericht. Hier kann die Anzahl offener Pistenkilometer erfasst werden, falls diese ändern sollte. Die Gesamtpistenkilometer einer Station muss in den Basisdaten der Station geändert werden. Zudem kann im Pisten-Bericht auch noch die Anzahl beschneiter- und beleuchteter Pisten sowie die Anzahl Talabfahrten angegeben werden.

Beim Pistenzustand ist darauf zu achten, dass Ende Saison der Status «Saisonschluss» gesetzt wird und im Herbst «Saisonschluss» mit «geschlossen» ersetzt wird, falls die Station noch nicht offen ist. Zudem gibt es auch den Zustand «nur Sa/So» welcher Anfang Saison bei Wochenendbetrieb gesetzt werden soll.

WISPO

Stationen > FantaSki > Wintersportbericht bearbeiten > Pisten-Bericht

FantaSki - Pisten-Bericht

Pisten	Zustand
Anzahl km Pisten offen (heute / total)	Pistenzustand
km / 145 km	Saisonschluss
Andere Angaben	geschlossen
Techn. beschneite km Pisten heute	Saisonschluss
km	auf Anfrage
Nachtbeleuchtung heute bis	nur Sa/So
Nachtbeleuchtung Länge	ab Sa offen
km	keine Meldung
Zusätzliche Bemerkung	Zustand Talabfahrt
Deutsch	Anzahl Talabfahrten offen (heute / total)
SKDailyRemarks Deutsch Test	Talabfahrt bis Höhe m ü. M.
Französisch	Zustand Talabfahrt (hauptsächlich)
SKDailyRemarks Französisch	Zustand Talabfahrt (teilweise)
	keine Meldung

5.4 Langlauf-Bericht

Beim Langlauf-Bericht kann neben den Angaben im Pistenbericht auch noch die Höhenlage der Loipen angegeben werden. Dies ist insbesondere Anfang Saison sowie in Schneearmen Wintern wichtig, da es teilweise Loipen gibt, welche im Skigebiet sind und vom Tal aus nur mit den Bergbahnen erreicht werden können. Diese Höhenlage wird dann auch in der Übersicht auf snow.myswitzerland.com beim Anklicken von Langlauf ausgegeben.

Location

Search for location





Ski / snowboard pistes

Cross-country skiing

- Top30 Cross-country skiing
- Short Track
- Middle Track
- Long Track
- Classic
- Skating
- SwitzerlandMobility Cross-co...

133 results found

Cross-country skiing X

	Zermatt - Matterhorn Zermatt - Wallis	0/8 km Classic	0/10 km Skating	1398 m (altitude) Altitude
	Klosters Klosters - Graubünden	0/27 km Classic	0/27 km Skating	1185 m (altitude) Altitude
	Davos Davos - Graubünden	4/76 km Classic	4/56 km Skating	1490 m (altitude) Altitude
	Les Diablerets Villars-sur-Ollon - Genferseegebiet	6/30 km Classic	6/16 km Skating	1155 m (altitude) Altitude

Zudem können im Langlauf-Bericht neu auch Schweiz Mobil Loipen hinterlegt und gepflegt werden. Weitere Informationen dazu unter dem Punkt Schweiz Mobil Routen.

FantaSki - Langlauf-Bericht

Infos

Tiefster Punkt Loipennetz heute	496 m.ü.M	Höchster Punkt Loipennetz heute	1763 m.ü.M
---------------------------------	-----------	---------------------------------	------------

Länge und Zustand

Gespurte Loipen, Klassisch (offen / total)	km / 15 km	Nachtbeleuchtung Loipe heute (offen / total)	km / 0 km
Zustand Loipen klassisch	nur Sa/So	Nachtbeleuchtung Loipe heute bis	
Gespurte Skatingpisten (offen / total)	km / 15 km	Hundeloipe Anzahl km heute (offen / total)	km / 0 km
Zustand Skatingpisten	geschlossen		

SchweizMobil-Routen

Bidmi-Loipe	Keine Meldung
-------------	---------------

5.5 Snowpark-Bericht

Im Snowpark-Bericht können neben Informationen zu den im Kapitel 6 «Snowparks im WISPO» erwähnten Snowparks auch noch Informationen zu Halfpipes, Snowboard-, Ski Cross, Airboard-Pisten und Nachtbeleuchtung des Snowparks gemacht werden. Was und wieviel in diesem Bericht aufgeführt wird, kann auch in den Basisdaten der Station gepflegt werden.

FantaSki - Snowpark-Bericht

Snowboard Infos

Anzahl Halfpipes (offen / total)	/ 1	Anzahl Snowtube (offen / total)	/ 62
Anlagenzustand	keine Meldung	Anzahl AirBoard Parks (offen / total)	/ 0
Anzahl Snowcross (offen / total)	/ 0	Nachtbeleuchtung Snowpark	<input type="checkbox"/>
Anzahl Snowparks (offen / total)	/ 2	Nachtbeleuchtung Snowboardanlage bis	

Snowparks

Superpipe Park	keine Meldung
Creative Playground	keine Meldung

Zusätzliche Bemerkung

Deutsch

SBDailyRemarks Deutsch

5.6 Winterwander-Bericht

Im Winterwander-Bericht werden Winterwander- und Schneeschuhrouten zusammengefasst. Zudem können analog zum Loipenbericht auch hier Schweiz Mobil Routen gepflegt werden.

FantaSki - Winterwander-Bericht

Winterwandern

Gespurte Winterwanderwege (offen / total)	km / 32	Anzahl Schneeschuh Trails heute offen	7
Winterwandern ab m ü. M.	m. ü. M.	Zustand/Begebenheiten der Trails	Saisonschluss
Schneeschuhtrail markiert (heute / total)	km / 2		

SchweizMobil-Routen

Arnisee Trail	Keine Meldung
Alter-Schwyzweg-Schneeschuhtrail	Keine Meldung
Altschwand Trail	Keine Meldung

Zusätzliche Bemerkung

Deutsch

HKDailyWalkingRemarks Deutsch

5.7 Schlittel-Bericht

Im Schlittel-Bericht werden alle offiziellen Schlittelpisten einer Station, welche täglich präpariert werden erfasst. Auch hier gibt es die Möglichkeit Schweiz Mobil Schlittel-Pisten zusätzlich zu erfassen. Im Gegensatz zu den anderen Berichten, soll im Schlittelbericht neben der Länge der Schlittelbahnen auch noch die Höhendifferenz und der Schwierigkeitsgrad erfasst werden.

FantaSki - Schitteln			
Schitteln			
Anzahl Schittelbahnen/-wege (heute / total)	/ 1	Durchgehend befahrbar	%
Höhendifferenz aller Schittelanlagen (heute/total)	m / 350 m	Nachtbeleuchtung Schittelbahnen/-wege (heute / total)	m / 0 m
Länge aller Schittelbahnen/-wege (heute / total)	m / 1800 m	Anforderung der Schittelbahnen/-wege	mittel und schwierig
Zustand der Schittelbahnen/-wege	keine Meldung		
Zusätzliche Bemerkung			
Deutsch	TODailyRemarks Deutsch		
Französisch	TODailyRemarks Französisch		

5.8 Berichte über APG Infosnow oder SISAG aktualisieren

Da die meisten Stationen mit SISAG oder APG Infosnow zusammenarbeiten, besteht natürlich auch die Möglichkeit die Bericht Informationen direkt über die Schnittstelle zu aktualisieren. Dieser Service ist bei allen grossen und auch kleineren Stationen, welche sich dafür angemeldet haben, bereits aktiviert. Jedoch gibt es immer wieder neue Partnerschaften. Bei diesen Stationen muss dieser Service dann zuerst aktiviert werden.

5.8.1 Aktivierung Importschnittstelle

Sollten Sie neu mit einem Partner wie APG Infosnow oder SISAG zusammenarbeiten und wollen die Import Schnittstelle aktivieren lassen, wenden Sie sich bitte an Ihren Schnittstellen Partner. Der wird dann die Aktivierung dieser Schnittstelle für Sie regeln. Sollte das nicht klappen, können Sie sich auch an wispo@switzerland.com oder web@switzerland.com wenden.

5.8.2 Falsche Daten im Wintersportbericht trotz Schnittstelle

Wenn die Schnittstelle schon aktiviert ist, aber die Daten welche in Ihrem System (APG Infosnow, SISAG etc.) eingegeben worden sind dennoch nicht mit denen auf snow.myswitzerland.com übereinstimmen, sollten Sie wie folgt vorgehen:

1. Kontrollieren, ob die Daten im Datannetwork in der Applikation WISPO in der betroffenen Station unter Berichten mit den Daten auf snow.myswitzerland.com übereinstimmen
2. Wenn Ja, liegt das Problem zwischen Schnittstellen Partner und unserem Systembetreiber. Wenden Sie sich bitte an Ihren Schnittstellen Partner (APG Infosnow, SISAG etc.)
3. Wenn die Daten, welche bei APG Infosnow oder Sisag eingegeben wurden, mit den Daten im Datannetwork übereinstimmen aber auf snow.myswitzerland.com falsch sind, wenden Sie sich bitte an wispo@switzerland.com oder web@switzerland.com.

6 Snowparks

Damit die Gäste wissen welche Snowparks offen sind und wie diese aussehen, kann jeder einzelne Snowpark im Wispo mit Namen abgebildet werden. Zudem kann auch zu jedem Snowpark eine MySwitzerland Seite erstellt werden.

Bei Stationen, welche über die neue Import Schnittstelle anliefern, kann es bei den Snowparks zu Doubletten kommen. Bitte melden Sie dies an wispo@switzerland.com und wir werden das dann bereinigen.

6.1 MySwitzerland Snowpark Seite erstellen


Im Datannetwork können Snowparks in der Applikation «POI-Verwaltung» erfasst werden, welche dann auf MySwitzerland.com ausgegeben werden. Wie diese Seiten erstellt werden können und auf was dabei zu achten ist, wird folgend erklärt.

6.1.1 Bilder einer Snowpark Seite

Damit die Snowparks für die User möglichst informativ präsentiert werden, sollte eine Snowpark Seite die folgenden Bildtypen beinhalten. Mindestens ein **Overviewbild des Snowparks**: Dies soll dem Besucher einen Gesamteindruck der Grösse und des Umfangs des Snowparks geben. Es kann auch eine Dronenaufnahme sein.



Zudem sollte die Seite mindestens zwei bis drei **Actionbilder** beinhalten. Dies soll dem Besucher einen Eindruck über die Dimension der Hindernisse und Sprünge geben. Deshalb ist es wichtig, dass die Actionbilder so gemacht werden, dass neben dem Fahrer oder Fahrerinnen auch das ganze Hindernis auf dem Bild ist, damit die Dimension klar wird.



Die Bilder sollten den folgenden Spezifikationen entsprechen: min. **Grösse/Auflösung;**
Format: jpg, 72dpi, mind. 2'500px auf der längeren Seite.

6.1.2 Text einer Snowpark Seite

Damit der User inspiriert wird, sollten in einer Snowparkbeschreibung die folgenden Punkte beachtet werden.

- **Titel:** Name der Snowparks kurz und bündig max. 39 Zeichen
- **Lead Text (short description):** Kurze einladende Beschreibung des Parks max. 200 Zeichen
- **Beschreibungstext:** Die Beschreibung darf max. 1200 Zeichen haben. Hier sollen die folgenden Punkte berücksichtigt werden.
 - Für welches Level ist der Park geeignet?
 - Wo findet der Gast den Park? (kurze Beschreibung an welchem Lift sich der Snowpark befindet)
 - Was zeichnet den Park aus, warum muss ich in diesen Park? (*das kann z.B. eine Kickerline sein, die aufgrund des kurzen Parklifts sehr hohe Frequenzen erlaubt, was zu vielen Wiederholungen führt und so zu schnellen Fortschritten. Oder durch die Höhenlage sind die Bedingungen im Park schon in der Vorsaison und auch in der Nachsaison perfekt. Oder das Gegenteil, dadurch dass sich der Park in einer Waldschneise befindet, ist er auch bei schlechtem Wetter gut fahrbar, etc.*)
 - Saison: von wann bis wann ist der Park normalerweise offen? (je nachdem auch überflüssig, weil mit Wispo verlinkt)
 - Welche Art von Obstacles z.B. Kickerline, Rails, Bankes, etc. sind im Park vorhanden. Bitte nicht eine Liste mit jedem einzelnen Obstacle aufzählen, es geht um den groben Überblick. (evtl. auch überflüssig, weil das Overviewbild das eigentlich abbilden sollte).

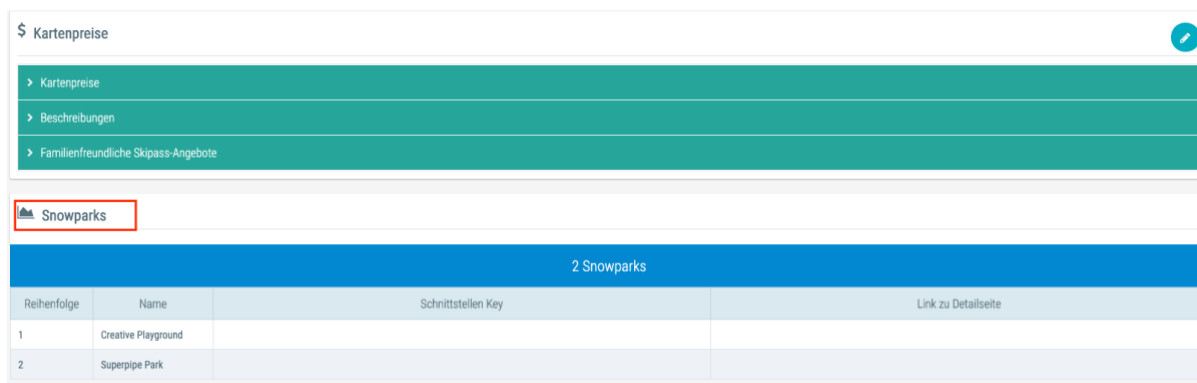
6.1.3 Wo werden die Snowparkseiten erstellt?

Unter Berücksichtigung der in den vorhergehenden Punkten beschriebenen Vorgaben, kann ein Snowpark im Datanetwork in der Applikation POI-Verwaltung erfasst werden. Sollte Ihr Datanetwork Account die POI-Verwaltung nicht enthalten, können Sie ein E-Mail an wispo@switzerland.com machen und unter Angabe Ihres Benutzernamens die Aufschaltung der POI-Verwaltung beantragen. Sobald dies geschehen ist, können Sie die Snowparks Ihrer Destination erfassen. Die Anleitung dazu kann hier heruntergeladen werden.

[Manual POI Verwaltung.](#)

6.2 Snowparks im WISPO

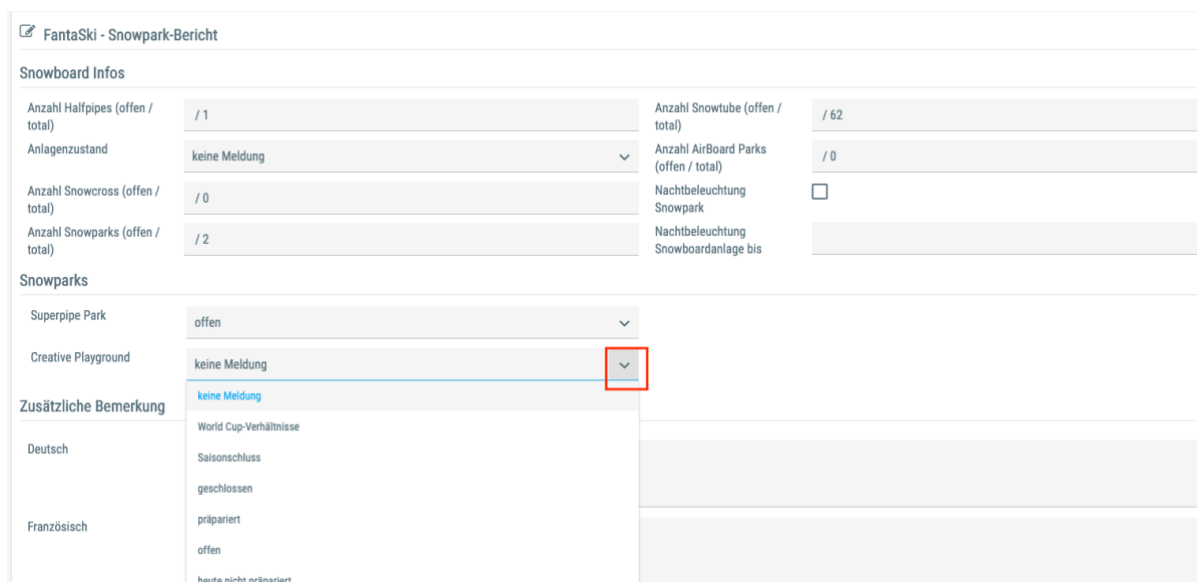
In der WISPO Ausschreibung können die Anzahl der Snowparks sowie die verschiedenen Namen der Snowparks angegeben werden (Ab Saison 2022/2023 gilt dies nur noch für Stationen die manuell aktualisieren). Dies ist insbesondere wichtig, wenn Sie verschiedene Snowparks über die POI-Verwaltung erfasst haben. Diese können nur im WISPO verlinkt werden, wenn sie auch in der Anmeldung erfasst wurden. Wie viele Snowparks in Ihrer Station erfasst sind, sehen Sie ganz unten in der WISPO Applikation im Datennetwork.



2 Snowparks			
Reihenfolge	Name	Schnittstellen Key	Link zu Detailseite
1	Creative Playground		
2	Superpipe Park		

6.2.1 Erfassen des Snowpark Status

Um den Status eines Snowparks erfassen zu können, gehen Sie bei den Berichten zu Snowpark-Bericht. Darunter sind die einzelnen Snowparks aufgelistet welche in Ihrer Station angemeldet sind. Dort können Sie per «drop-down» den Status der Snowparks aktualisieren. Für Stationen welche über die neue Importschnittstelle anliefern erübrigt sich das.



FantaSki - Snowpark-Bericht

Snowboard Infos

Anzahl Halfpipes (offen / total)	/ 1	Anzahl Snowtube (offen / total)	/ 62
Anlagenzustand	keine Meldung	Anzahl AirBoard Parks (offen / total)	/ 0
Anzahl Snowcross (offen / total)	/ 0	Nachtbeleuchtung Snowpark	<input type="checkbox"/>
Anzahl Snowparks (offen / total)	/ 2	Nachtbeleuchtung Snowboardanlage bis	

Snowparks

Superpipe Park	offen
Creative Playground	keine Meldung

Zusätzliche Bemerkung

Deutsch

World Cup-Verhältnisse

Saisonschluss

geschlossen

Französisch

präpariert

offen

heute nicht präpariert

7 Schweiz Mobil Integration

Im WISPO können seit Dezember 2020 alle SchweizMobil Winterrouen, welche einer Station zugeordnet werden können, abgebildet werden. Durch die Anpassung an unserer Import Schnittstelle wird es auch möglich sein, die Routen über Ihre Schnittstelle zum WISPO zu aktualisieren. Wann das allerdings so weit sein wird, hängt von der Implementation unserer neuen Schnittstelle bei Ihrem Schnittstellen Partner ab.

7.1 Manuelle Aktualisierung der Routen Zustände

Sobald die Schweiz Mobil Routen einer Station zugewiesen sind, erscheinen Sie unter den entsprechenden Berichten in der Applikation WISPO im Datenetwork. Zu den Berichten kommt man wie folgt:

1. Ins Datenetwork einloggen
2. WISPO auswählen
3. Auf Stationen klicken (eine Liste aller Stationen der Region erscheint)
4. Auf den Button mit dem Datenblatt rechts anklicken
5. Zum entsprechenden Bericht (Langlauf, Winterwandern oder Schlitteln) scrollen
6. Den Bericht durch Anklicken des Stifts auf der rechten Seite bearbeiten
7. Nach der Eingabe speichern nicht vergessen

The screenshot shows the WISPO application interface. At the top, there is a red header with the 'Schweiz Tourismus' logo and the text 'WISPO'. Below the header, the user is logged in as '800410 Rüegg Thomas'. The main navigation menu on the left includes 'WISPO', 'Stationen' (highlighted with a red box), and 'Statistik'. The 'Stationen' section shows a search bar with the text 'Stationen suchen' and a 'Schnellsuche' button. Below the search bar, there is a search input field with the text 'Suchbegriff' and a 'Suchen' button. The search results show '1 Stationen' with a table containing one entry: 'Fantaski' with ID '261' and 'Zürich' as the resort. A red circle highlights a button with a document icon next to the station name. Below the search results, there is a 'Winterwander-Bericht' section for 'Fantaski'. This section includes a 'Winterwandern' report with the following data: 'Gespurte Winterwanderwege (offen / total) km / 32', 'Winterwandern ab m.ü.M. m.ü.M.', 'Schneeschuhtrail markiert (heute / total) km / 2', 'Anzahl Schneeschuh Trails heute offen 7', and 'Zustand/BegebenheitenSaisonschluss der Trails'. Below the report, there is a 'SchweizMobil-Routen' section with a table of routes: 'Arnisee Trail Keine Meldung', 'Alter-Schwyzweg-Schneeschuhtrail Keine Meldung', and 'Altschwand Trail Keine Meldung'. A red box highlights this table.

ID	Name	Resort
261	Fantaski	Zürich

Winterwandern	
Gespurte Winterwanderwege (offen / total)	km / 32
Winterwandern ab m.ü.M.	m.ü.M.
Schneeschuhtrail markiert (heute / total)	km / 2
Anzahl Schneeschuh Trails heute offen	7
Zustand/BegebenheitenSaisonschluss der Trails	

SchweizMobil-Routen	
Arnisee Trail	Keine Meldung
Alter-Schwyzweg-Schneeschuhtrail	Keine Meldung
Altschwand Trail	Keine Meldung

SchweizMobil-Routen

Amisee Trail	Keine Meldung
Alter-Schwyzweg-Schneeschuhtrail	Route offen
Altschwand Trail	Route geschlossen
	Keine Meldung

7.2 Schweiz Mobil Route wird nicht im Bericht angezeigt

Wenn die Schweiz Mobil Route nicht unter dem entsprechenden Bericht angezeigt wird, kann das verschiedene Gründe haben.

- Die Route ist neu und ist bei Schweiz Mobil noch nicht offiziell erfasst
- Die Route besteht schon länger wurde aber im Rahmen der Akquise von Schweiz Mobil nicht angemeldet.

Im ersten Fall, bitte, sobald die Route auf der Schweiz Mobil Seite erscheint eine Meldung an uns schicken, damit wir die Route noch hinzufügen können. Im zweiten Fall, bitte web@switzerland.com bzw. wispo@switzerland.com benachrichtigen.

8 Detaillierte Informationen zu jedem Bericht

Im Rahmen der Überarbeitung der Importschnittstelle, gibt es nun für jeden Bericht eine Liste in der die einzelnen Anlagen, Pisten, Loipen u.s.w. aufgeführt sind.

Diese Liste wird vom Import befüllt und kann nicht im Datnetwork bearbeitet werden!

Einzigste Ausnahme sind Stationen, welche die WISPO Daten täglich von Hand im Datnetwork eintragen. Diese Stationen, die ihre Daten nicht über eine Schnittstelle anliefern, können über das Plus in der jeweiligen Liste die einzelnen Anlagen, Pisten, Loipen etc. hinterlegen.

Wichtig: Wenn diese Listen ausgefüllt werden, wird das Potenzial der einzelnen Berichte anhand der hinterlegten Daten berechnet. Diese Funktion kann aber wenn gewünscht auch ausgeschaltet werden, damit in Grossen Stationen in der Übersicht das Total der Destination angezeigt wird die Details aber nur von der aktuellen Station angezeigt werden.

Beispiel: Sie tragen beim Langlaufbericht die Loipe 1 mit 10 km Länge und die Loipe 2 mit 15 km Länge ein. Wenn Loipe 1 offen ist und Loipe 2 zu, dann wird im Bericht stehen, 10/25 km offen. Sollten sie allerdings in den Basisdaten eine Gesamtlänge von 30 km stehen haben, da sie noch eine 5 km lange Loipe bewirtschaften, dann muss diese 5 km Loipe auch noch in der Liste erfasst werden, damit das Potenzial stimmt.

Langlauf-Loipen							
2 Langlauf-Loipen							
Reihenfolge	Loipenname	Loipentyp	Loipenzustand	Gesamtlänge		Zuletzt gespurt	Schnittstellen Key
1	Loipe 1	Klassisch und Skating	gut	10 km / 10 km			
2	Loipe 2	Klassisch und Skating	geschlossen	15 km / 15 km			

Winterwanderwege						
0 Winterwanderwege						
Reihenfolge	Name	Typ	Wegzustand	Gesamtlänge		Schnittstellen Key
Keine Daten gefunden						

Schlittelpisten						
0 Schlittelpisten						
Reihenfolge	Name	Pistentyp	Pistenzustand	Gesamtlänge	Zuletzt präpariert	Schnittstellen Key
Keine Daten gefunden						

9 WISPO Daten-Export

Als WISPO-Partner haben Sie auch die Möglichkeit die bei uns eingegebenen Daten für Ihre eigene Website zu beziehen, entweder per Schnittstelle in den Formaten XML oder JSON oder als iFrame Einbindung.

Wenn Sie sich für einen Datenbezug per Schnittstelle interessieren, lesen Sie auf der folgenden [Seite](#) die Bedingungen und Möglichkeiten durch.

Falls Sie den Wispo lieber per iFrame in Ihre Webseite einbinden, können Sie dem folgenden [Dokument](#) die verschiedenen URL Parameter entnehmen.